

Entre garrigue et Durance

Mérindol



Au bord de la Durance (Marie Grenouilleau - PNR Luberon)

Arômes pins et garrigue, amalgame de méandres et quiétude des oiseaux. Un cocktail Durance triomphant !

« Ce plan d'eau en amont du barrage de Mallemort sur la Durance, est de première importance pour les oiseaux. Il est par exemple le plus grand dortoir hivernal de la région pour le cormoran ! Avec sa richesse en faune donc en proie, la Durance offre un terrain de chasse privilégié pour les rapaces, comme le Grand Duc ou l'Aigle de Bonelli, qui nichent dans les falaises du Petit Luberon toutes proches ». Aline Salvaudon - chargée de mission espaces naturels au PNR Luberon.

Informations pratiques

Pratique : PEDESTRE

Durée : 1 h 30

Longueur : 4.1 km

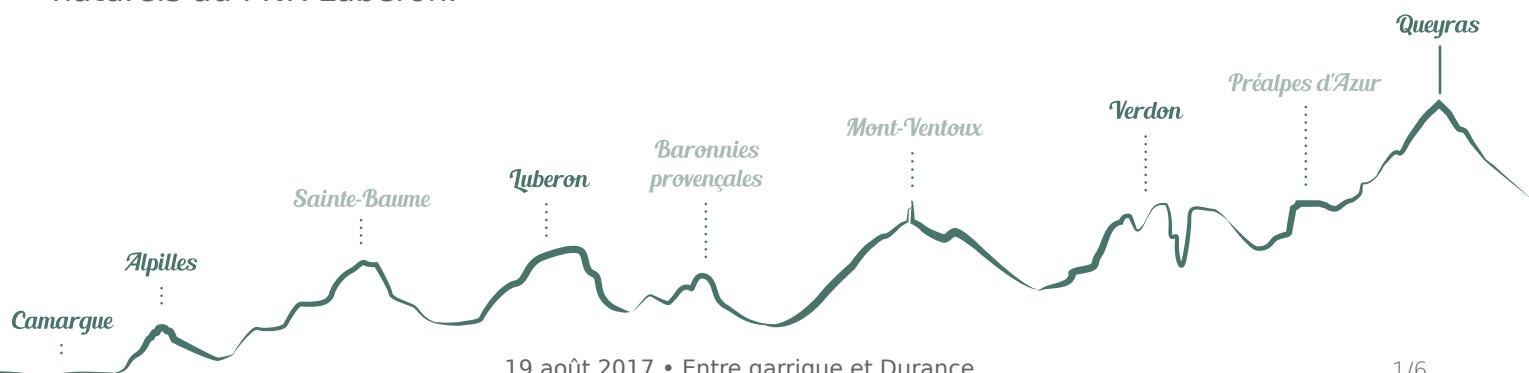
Dénivelé positif : 39 m

Difficulté : Très facile

Type : Boucle

Thèmes : Eaux et rivières,
Faune, Flore

Accessibilité : Poussette



Itinéraire

Départ : Parking de La Garrigue, Mérindol

Arrivée : Parking de La Garrigue, Mérindol

Franchir la deuxième barrière et s'enfoncer tout droit dans le bois. Poursuivre droit au premier croisement puis au carrefour en Y, continuer à droite. Atteindre le point de vue sur La Durance (attention, ne pas s'avancer plus que de raison au bord de la falaise !)

1 - Virer à droite. Avancer tout droit au croisement suivant.

2 - Ne pas manquer à gauche le chemin qui descend vers le vallon du Grand Jardin. Passer devant une maison, longer les cultures puis au déboucher d'une petite route, passer en face sous la voie de chemin de fer. Emprunter tout droit la seconde route et s'engager en face sur un chemin de terre (ancien parking). Franchir le petit pont qui enjambe l'ancien canal de Carpentras.

3 - Poursuivre tout droit. Déboucher sur un autre chemin. Virer à gauche, gravir la digue par les escaliers et atteindre l'observatoire ornithologique.

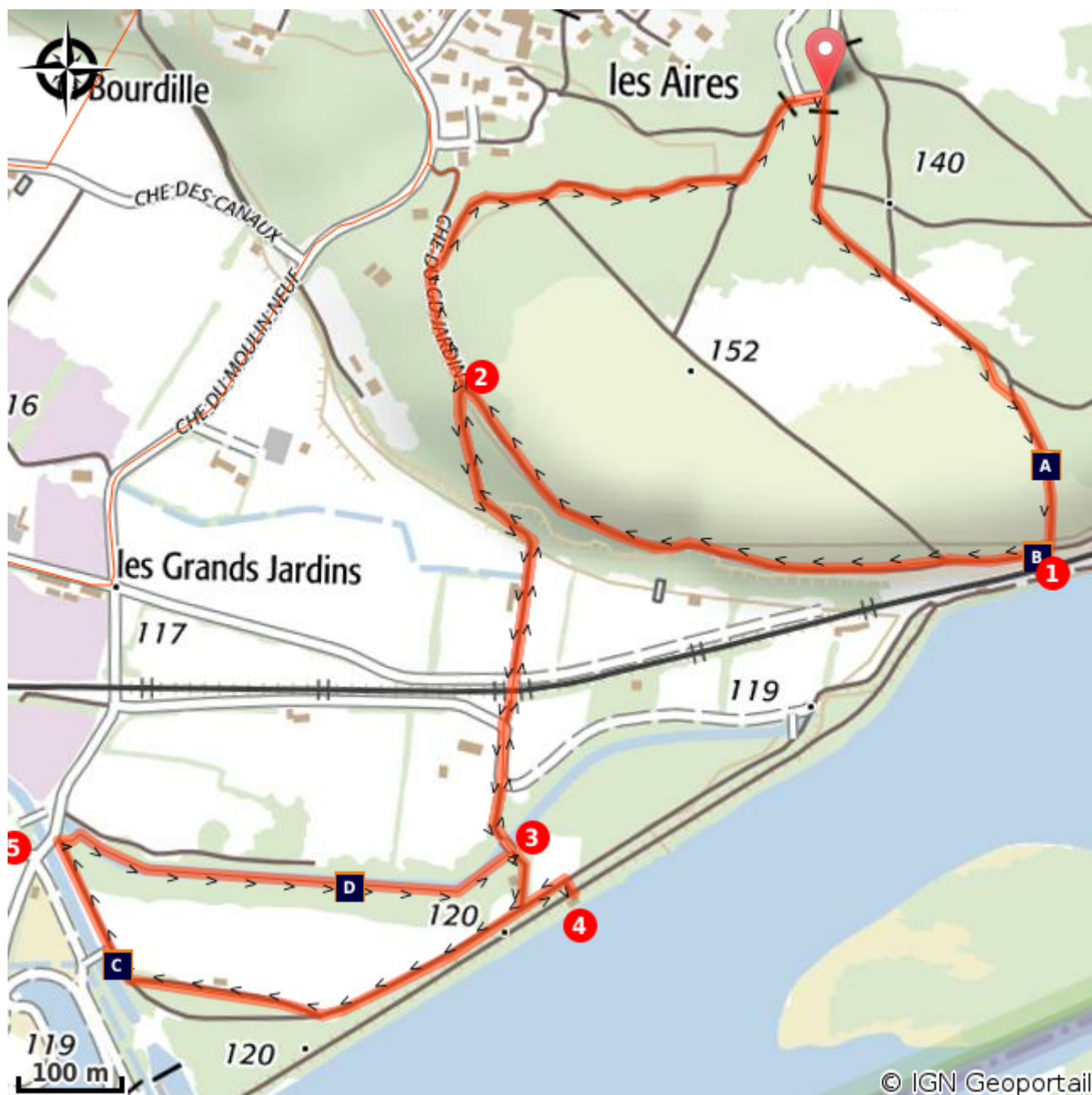
4 - Revenir sur ses pas et virer à gauche au pied des escaliers. Laisser à droite le chemin emprunter à l'allé et continuer tout droit le chemin en pied de digue. A la patte d'oie, poursuivre à droite, longer un grand champ et gagner le canal de Carpentras. S'avancer à droite jusqu'au bout du chemin de terre.

5 - Juste avant la route, bifurquer à droite, s'avancer dans le sous bois et longer le sentier le long du vieux canal. Revenir ainsi au petit pont (point 3).


3 - Bifurquer à gauche et remonter à la forêt de La Garrigue (point 2) par l'itinéraire emprunté à l'allé.

2 - Au sommet du raidillon, poursuivre tout droit. S'avancer ensuite vers la droite pour revenir tranquillement au point de départ.

Sur votre chemin...



 Des galets de couleurs (A)

 La Durançon, reine de la Provence (B)

 Irrigation à partir de la Durançon (C)

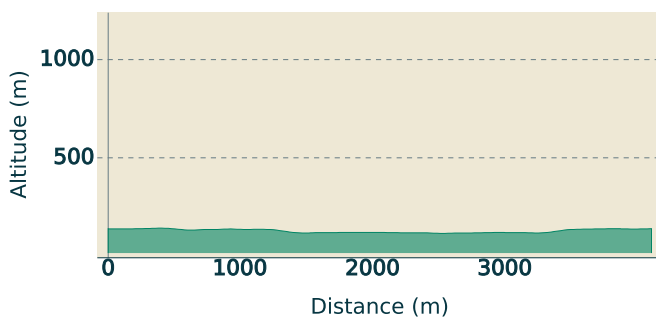
 La rainette méridionale (D)

Toutes les informations pratiques

Recommandations

Ne pas s'avancer trop près des bords de falaise (point 1) et des canaux d'irrigation (avant et après le point 4). Rester discret si vous voulez observer les oiseaux depuis l'observatoire (après le point 3).

Profil altimétrique



Altitude min 115 m
Altitude max 142 m

Accès routier

A 18 km à l'est de Cavaillon, par la D973. L'entrée du parking de La Garrigue se situe à droite, 500 m après le gros rond point au pied du village (direction Lauris).

Parking conseillé

Parking ombragé de la forêt communale de La Guarigue.

Lieux de renseignements



Maison du Parc naturel régional du Luberon
60, place Jean Jaurès, 84400 Apt
contact@parcduluberon.fr
Tel : +33 (0)4 90 04 42 00
<http://www.parcduluberon.fr/>



OTI Luberon Coeur de Provence
Place François Tourel, 84300 Cavaillon
contact@luberoncoeurdeprovence.com
Tel : +33 (0)4 90 71 32 01
<http://www.luberoncoeurdeprovence.com/>



Des galets de couleurs (A)

Pendant la balade, vous trouverez souvent sous vos pieds des galets. Un galet est un morceau de roche arraché par l'érosion et arrondi par son transport dans un cours d'eau. Il y en a de toutes couleurs et certains viennent de loin, du massif alpin. Nous sommes 20 à 25 m au-dessus de la Durance et pourtant c'est bien elle qui a déposé ces galets lors de la dernière glaciation entre 60 000 et 15 000 ans.

Stéphane Legal - PNR Luberon



La Durance, reine de la Provence (B)

Prenant sa source au mont Genève dans les Hautes-Alpes, la Durance poursuit sa course dans les Alpes-de-Haute-Provence pour ensuite matérialiser la limite entre Bouches-du-Rhône et Vaucluse. Les différents aménagements hydroélectriques (comme l'immense barrage de Serre-Ponçon) ont considérablement réduit son débit et son milieu naturel. Le défi aujourd'hui est de concilier la production d'électricité par une énergie renouvelable et la protection des écosystèmes du cours d'eau.


Jerôme Brichard - PNR Luberon



Irrigation à partir de la Durance (C)

Le Canal de l'Union (ou canal mixte) prélève ses eaux dans le canal EDF Durance au niveau du barrage de Mallemort. Ce canal alimente le Canal de Cabedan-neuf, le Canal Saint-Julien, le Canal de l'Isle et le Canal de Carpentras. Ce sont ainsi près de 20 000 hectares qui sont irrigués à partir du canal de l'Union répartis sur 56 communes du Vaucluse.

Emilie Auray - PNR Luberon



La rainette méridionale (D)

D'un vert vif, cette petite grenouille se fait très discrète la journée où elle s'accroche aux branches ou feuilles de roseaux. Elle vit près des plans d'eau. A l'approche de période pluvieuse ou pendant le chant des mâles de mai à juillet, son chant peut être entendu près d'un kilomètre à la ronde !

DR



Région
Provence
Alpes
Côte d'Azur



- En aucun cas les auteurs des contenus de ce site ne sauraient être tenus pour responsables de problèmes ou d'accidents sur les itinéraires cités.
- Cependant, nous comptons sur vous pour signaler toutes contradictions importantes entre cette fiche et le terrain.
- Pensez également à signaler les éventuels problèmes rencontrés pendant votre balade sur <http://sentinelles.sportsdenature.fr> (erreur de balisage, panneau défectueux, pollution, conflit d'usages...).
- La vente de cette fiche est autorisée au coût d'impression.
- Ne pas jeter dans la nature.

L'outil Geotrek a été financé par l'Union européenne, le Parc national des Ecrins et le Parc national du Mercantour.

Le projet Chemins des Parcs est financé par la Région Provence-Alpes-Côte-d'Azur et les Parcs naturels régionaux des Alpilles, de Camargue, du Luberon, du Queyras et du Verdon.

Ce projet partenarial rassemble également le Comité Régional du Tourisme, les agences départementales de développement touristique, les offices de tourisme et les syndicats d'initiative.

www.cheminsdesparcs.fr

Propulsé par geotrek.fr

Avec le soutien de

